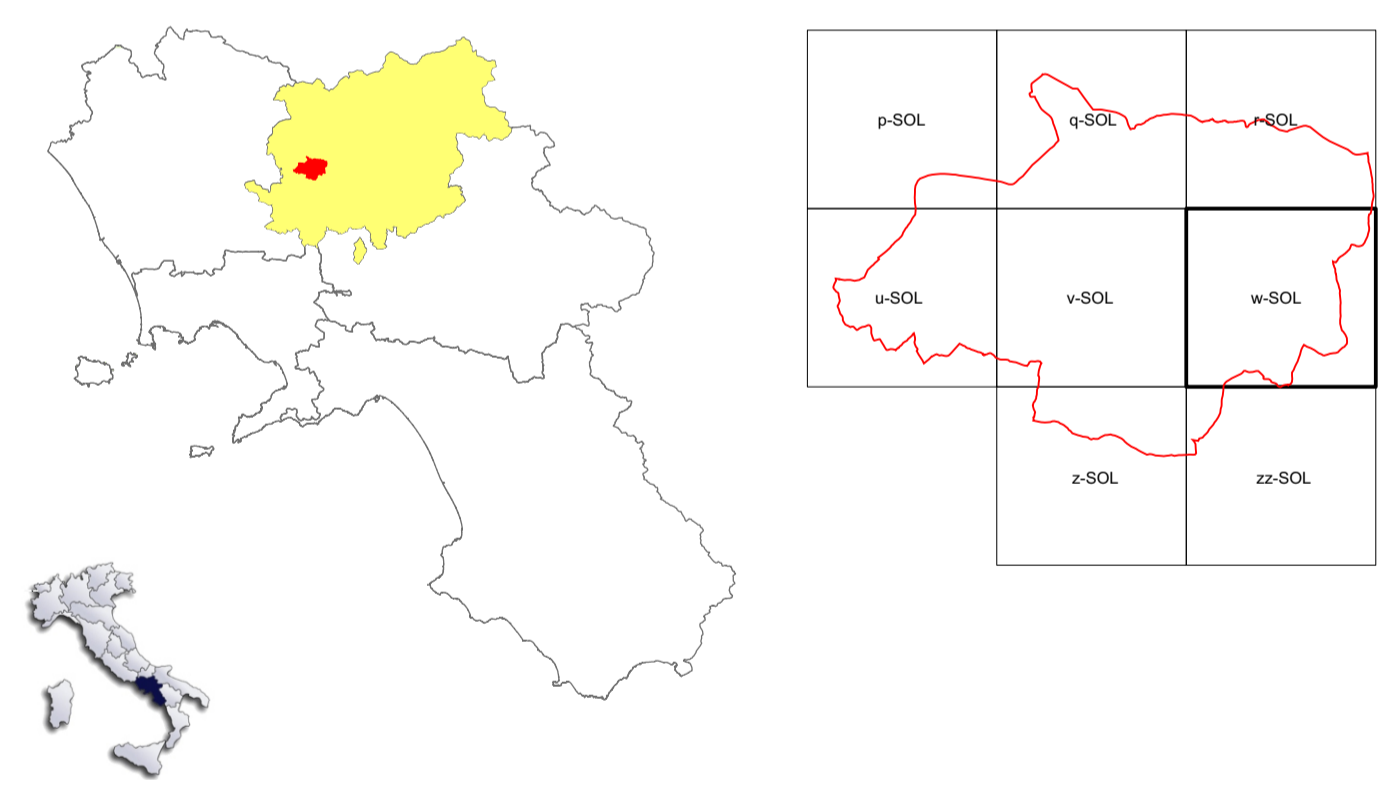



**COMUNE DI SOLOPACA**  
**PIANO DI PROTEZIONE CIVILE**  
**Tavola w-SOL**  
 Rischio idro-meteo-frane modello di intervento

Il R.U.P.: Geom. Silvano Lonardo  
 Arch. Pian. Angela Fuschini  
 Dott. Gianluca Masotta  
 Il Sindaco: Prof. Antonio Santonastaso











**INQUADRAMENTO TERRITORIALE**



COORDINATE PIANE UTM WGS84 33N Epsg:32633

**Legenda:**

-  Limite amministrativo
-  edificato
-  nuclei isolati-agglomerati urbani
-  Preferenziale soccorsi
-  Preferenziale via di fuga
- Classe di Rischio**
-  R3 elevato
-  R4 molto elevato
-  Elementi di criticità idraulica

 Scala 1:5.000